














CONVENÇÕES	
Simbologia	Descrição
	Poste
	Árvore
	Boca de lobo
	P.V
	Linha de meio fio
	Linha de limite
	Linha de cerca
	Linha de edificação
	Linha de muro
	Linha de rampa
	Linha de descontinuidade
	Edificação existente

PROJETO APROVADO EM:

RESPONSÁVEL PELA APROVAÇÃO



 <p>PREFEITURA DE JOÃO MONLEVADE</p>	DATA	REVISÃO	NUMERO DA OPERAÇÃO:	CONTRATO DE REPASSE:
	19 / 12 / 2025	02	1094224-38	962833/2024
LOGRADOURO:		COORDENADAS INICIAIS:		COORDENADAS FINAIS:
AVENIDA RODRIGUES ALVES		19°48'44" S		19°48'59" S
		43°10'51" S		43°10'47" W
ENTORNO DA PRAÇA ONOFRE NETUNO DE AMBRÓSIO		19°48'44" S		19°48'42" S
		43°10'52" W		43°10'50" W
RUA NEREU RAMOS		19°48'56" S		19°48'50" S
		43°10'46" W		43°10'43" W

OBJETO DA PROPOSTA:

INFRA-ESTRUTURA URBANA COMPREENDENDO PAVIMENTAÇÃO, DRENAGEM E OBRAS COMPLEMENTARES - AVENIDA RODRIGUES ALVES, ENTORNO DA PRAÇA ONOFRE NEWTON DE AMBROSIO E RUA NEREU RAMOS - BAIRRO REPUBLICA

ESPECIFICAÇÃO:	MUNICÍPIO:
LEVANTAMENTO PLANI-ALTIMETRICO	JOÃO MONLEVADE
PROPRIETÁRIO:	DESENHISTA:
PREFEITURA MUNICIPAL DE JOÃO MONLEVADE	JÚLIO BRUNO
	ÁREA
	9.296,28 M²

ENG. CIVIL JULIO BRUNO LEITE JUNIOR CREA-MG 80.199/0